

AUF GEHT'S ZUM LUSTIGEN WANDERN

....MIT KIND UND KEGEL

FIEBERBRUNN


ÜBER DEN JÄGERSTEIG ZUR LÄRCHFILZHOCHALM

Mit der Fieberbrunner Gondelbahn zur Mittelstation Streuböden. Der Fußweg führt über das Wildalpgatterl (Almbadl) auf den Jägersteig zur Lärchfilzhochalm.

 Geeignet für Kinderwagen, Gehzeit ca. 45 Minuten

ÜBER DEN LAUCHSEE ZUR STREUBÖDEN ALM BZW. WILDALPGATTERL

Ausgangspunkt Dorf, bei der Kirche vorbei weiter zum Lauchsee, der Straße folgen nach ca. 30 Gehminuten links abbiegen (Beschilderung), stetig ansteigend, weiter zu den Zillstatalmen danach können Sie entweder links gehen zur Streuböden Alm oder rechts zum Wildgatterl.

 Geeignet für Kinderwagen, Gehzeit ca. 3 Stunden

JAUSENSTATION HOCHKOGEL

Ausgangspunkt Dorf beim Gasthof Auwirt links in den Pletzergraben abbiegen nach ca.1 km führt die Straße stetig bergan (Beschilderung Hochkogel)

 Geeignet für Kinderwagen, Gehzeit ca. 2 Stunden

WINKELMOOS UND ALMAUSSCHANK PLETZER

Ausgangspunkt Dorf beim Gasthof Auwirt links in den Pletzergraben abbiegen weiter der Straße folgen zum Gasthof Winkelmoos oder weiter zum Almausschank Pletzer

 Geeignet für Kinderwagen, Gehzeit ca.1 ¼ Stunden

JAUSENSTATION HOCHREIT

Ausgangspunkt Rosenegg beim Gasthof Obermair rechts abbiegen Richtung Obwall weiter nach Hochreit.

 Geeignet für Kinderwagen, Gehzeit ca.1 ½ Stunden

GASTHOF EISERNE HAND

Ausgangspunkt Dorf der Achenpromenade entlang bis zum Ortsteil Walchau bei der Unterführung durch, dann weiter der Straße folgen vorbei am Gasthof Dandler und weiter zum Gasthof Eiserne Hand.

 Geeignet für Kinderwagen, Gehzeit ca. 1 Stunden

SCHREIENDE BRUNNEN

Mit dem Auto bis zum Gasthof Eiserne Hand. Danach zu Fuß über die Brücke, rechts abbiegen, entlang des Schwarzachbach zu den „Schreienden Brunnen“ (kleiner Wasserfall), und weiter bis zu den ersten Almgründen. Jause nicht vergessen

 **Geeignet für Kinderwagen, Gehzeit ca. 2 Stunden**

LAUCHSEE - RUNDE

Ausgangspunkt Parkplatz Streuböden vorbei am Bauernhof Schweinesten den Wald und Wiesenweg entlang bis zum Lauchsee und der Straße folgend zum Dorfzentrum bei der Kirche vorbei Richtung Lindau.

 **Geeignet für Kinderwagen, Gehzeit ca. 1 Stunde**

RUND UM DEN LÄRCHFILZKOGEL

Die Bergstation der Lärchfilzkogelbahn ist der Ausgangspunkt dieser schönen Panoramaweges. Zuerst geht es leicht bergab zu den Wildalmen am Fuße des Wildseeloder. Von dort ist es dann nicht mehr weit bis zu den tiefer gelegenen Griesenboden Almen. Die vielen noch traditionell bewirtschafteten Almen sind der besondere Reiz dieser Wanderung, die auch mit Kindern leicht zu schaffen ist. Von der Lärchfilzhoalm wandern Sie durch einen hochalpinen Buchenwald über den Jägersteig vorbei am Alpengasthaus Wildalpgatterl und weiter zur Streuböden Alm. Hier können Sie dann aus 2 Möglichkeiten auswählen: Entweder mit der Gondelbahn gemütlich wieder ins Tal schweben oder den schönen Forstweg bis zur Talstation benutzen.

Gehzeit ca. 2 Stunden bis zur Mittelstation oder 2 ½ Stunden bis zur Talstation

KÜHWEITAL

Von der Bergstation Lärchfilzkogel erreichen Sie in wenigen Minuten die Wildalphöhe. Hier zweigt der Weg Richtung Westen ab. Durch den schattigen Lärchenwald führt die Wanderung stets talwärts, vorbei am Berggasthof Wildalpgatterl und zur Mittelstation Streuböden.

Gehzeit ca. 50 Minuten

WAIDRING


BLACHHOLZKAPELLE

Vom Waidringer Dorfzentrum in Richtung Erpfendorf gelangen sie hinter der Pension- Brennerei Brandtner über den Feldweg bis zur Blachholzkapelle. Retour geht's über die Hausergasse - Schredergasse - Rettenmoos wieder zurück ins Dorfzentrum.

 **Geeignet für Kinderwagen, Gehzeit ca. 2 Stunden**

SCHÄFERAUKAPELLE

Vom Dorf Richtung Schöttelbauer über die Elfenwiese, vorbei an der Schäferaukapelle und hinunter ins Dorf oder in Richtung Kneippanlage.

 **Geeignet für Kinderwagen, Gehzeit ca. 1 – 1 ½ Stunden**

WEISSBACHSCHLUCHT

Durch die Weissbachschlucht bis zur Radrast „Kohlstatt-Leitstallen“, weiter zum Alpengasthof Oberweissbach.

 **Geeignet für Kinderwagen, Gehzeit ca. 1 ¼ Stunden**

PANORAMAWEG AUF DER STEINPLATTE

Wenn man mit der Gondelbahn hochfährt kann man entweder den Panoramaweg vorbei an der roten Wand bis zum Gipfel wandern oder hinauf bis zum Stausee, von wo man einen schönen Panoramablick genießen kann.

 **Geeignet für Kinderwagen, Gehzeit ca. 2 Stunden**

ST.ULRICH AM PILLERSEE

PILLERSEE - RUNDE

Ausgangspunkt: Parkplatz St.Ulrich a.P. Dorf/Pillersee – links abbiegen, der rechten Seeseite entlang, nach dem Kiosk über den kleinen Steg auf die gegenüberliegende Seite am Restaurant Pillersee vorbei, zurück nach St. Ulrich.

 **Geeignet für Kinderwagen, Gehzeit ca. 1 ½ Stunden**

ADOLARI RUNDE

Ausgangspunkt: Parkplatz Buchensteinwand. Über Flecken, Rossau, Schwendt führt ein Rad- und Wanderweg an der Bäckerei und anschließend am Gasthof Strasserwirt vorbei. Wenn man noch nicht allzu sehr erschöpft ist, kann man diesen Wanderweg bis zum Pillersee weiter verfolgen bis nach St. Adolari.

 **Geeignet für Kinderwagen, Gehzeit ca. 2 Stunden**


WEILER RUNDE

Ausgangspunkt: Parkplatz Dorf/ Pillersee auf dem Steg den kleinen Bach überqueren, gradeaus weiter, dann geht es rechts hinter Neuwieben in Richtung Weißleiten, im Bereich des Koglfasserwegs zum Weiler Au abzweigen, um von dort zum Strasserwirt zu gelangen. Danach von Strass aus über den Rad- Wanderweg zurück in das Dorfzentrum von St. Ulrich.

 **Geeignet für Kinderwagen, Gehzeit ca. 2 Stunden**

BÄCKEREI - RUNDE


Ausgangspunkt: Parkplatz Buchensteinwand. Über Flecken, Rossau, Schwendt führt ein Rad- und Wanderweg an der Bäckerei und anschließend am Gasthof Strasserwirt vorbei. Wenn man noch nicht allzu sehr erschöpft ist, kann man diesen Wanderweg bis zum Pillersee weiter verfolgen.

 **Geeignet für Kinderwagen, Gehzeit ca. 2 Stunden**

HOCHFILZEN

GRIESSNER HOCHMOOR

Eine Wanderung zum romantischen Grießensee führt von der Bahnunterführung „Im Bachl“ nach Magnesitstraße rechts abbiegen auf dem Radweg nach Leogang vorbei an Schilfgürtel zum Vogelbeobachtungsturm direkt am See. Unzählige Vogelarten brüten am Grießner Hochmoor und können vom Turm aus beobachtet werden. Die Terrasse auf der Seealm lädt zum Verweilen ein.

 Geeignet für Kinderwagen, Gehzeit ca. 1 Stunde

WANDERWEG WIESENSEE

Nach dem Hintergriesbauern in Warming rund 300m bachaufwärts. Von dort ab der Markierung nach links und weiter auf dem Wanderweg direkt zum Wiesensee.

 Geeignet für Kinderwagen, Gehzeit ca. 2 Stunden

RUNDWEG BUCHENSTEINWAND

Beim Glaabauern in Warming links Richtung Tennweg, dann nach der Brücke links abbiegen. Der Rundweg Buchensteinwand führt sie direkt nach Pfaffenschwendt.

 Geeignet für Kinderwagen, Gehzeit ca. 45 Minuten

ST. JAKOB IN HAUS

DORF BIS ZUR BERGBAHN PILLERSEE ODER WEITER BIS ZUM STRASSERWIRT

Ausgangspunkt im Dorf ab Pension Elisabeth rechts über den Sportplatzweg zum Bau- u. Recyclinghof. Bei der Abzweigung links (siehe Wegweiser) weiter zum Weiler Reith vorbei beim Ferienhotel Kitzspitz bis zur Talstation Buchensteinwand der Bergbahn Pillersee. Sie können den Weg auch fortsetzen über Flecken-Rossau-Schwendt an der Bäckerei Hörfarer vorbei bis zum Gasthof Strasserwirt in St. Ulrich am Pillersee.

 Geeignet für Kinderwagen, Gehzeit ca. 30 Minuten bis zur Bergbahn, ca. 1 Stunde bis zum Strasserwirt

WEILER RUNDE

Ausgangspunkt Gasthof Post entlang des Jakob- bzw. Besinnungsweges bis zum Bauernhof Sahaten, dann links über den Mühlbichl hinunter zum Ortsteil Moosbach. Anschl. die Pillersee Landstrasse überqueren, linkerhand entlang des Rettenbachweg über eine Hohl-gasse (Gengsteig) zum Weiler Mühlau. Ab Mühlau in rechter Richtung entlang des Rundweges Buchensteinwand die Sie bis zum Ausgangspunkt über den Sportplatzweg führt.

 Geeignet für Kinderwagen, Gehzeit ca. 1 ½ Stunden

JAUSENSTATION EIBLBERG EINKEHR - JAUSENSTATION GERSTBERG

Ausgangspunkt Gasthof Post entlang des Jakobs-bzw. Besinnungsweges zum Bauernhof Sahaten. Hinter dem Bauernhof Sahaten in rechter Richtung (siehe Wegweiser) über die Filzenbergstrasse zur Jausenstation Eiblberg Einkehr in 1005m Höhe, sowie weiter zur Jausenstation Gerstberg in 1119m Höhe.

 Geeignet für Kinderwagen, Gehzeit ca. 1 ½ Stunden